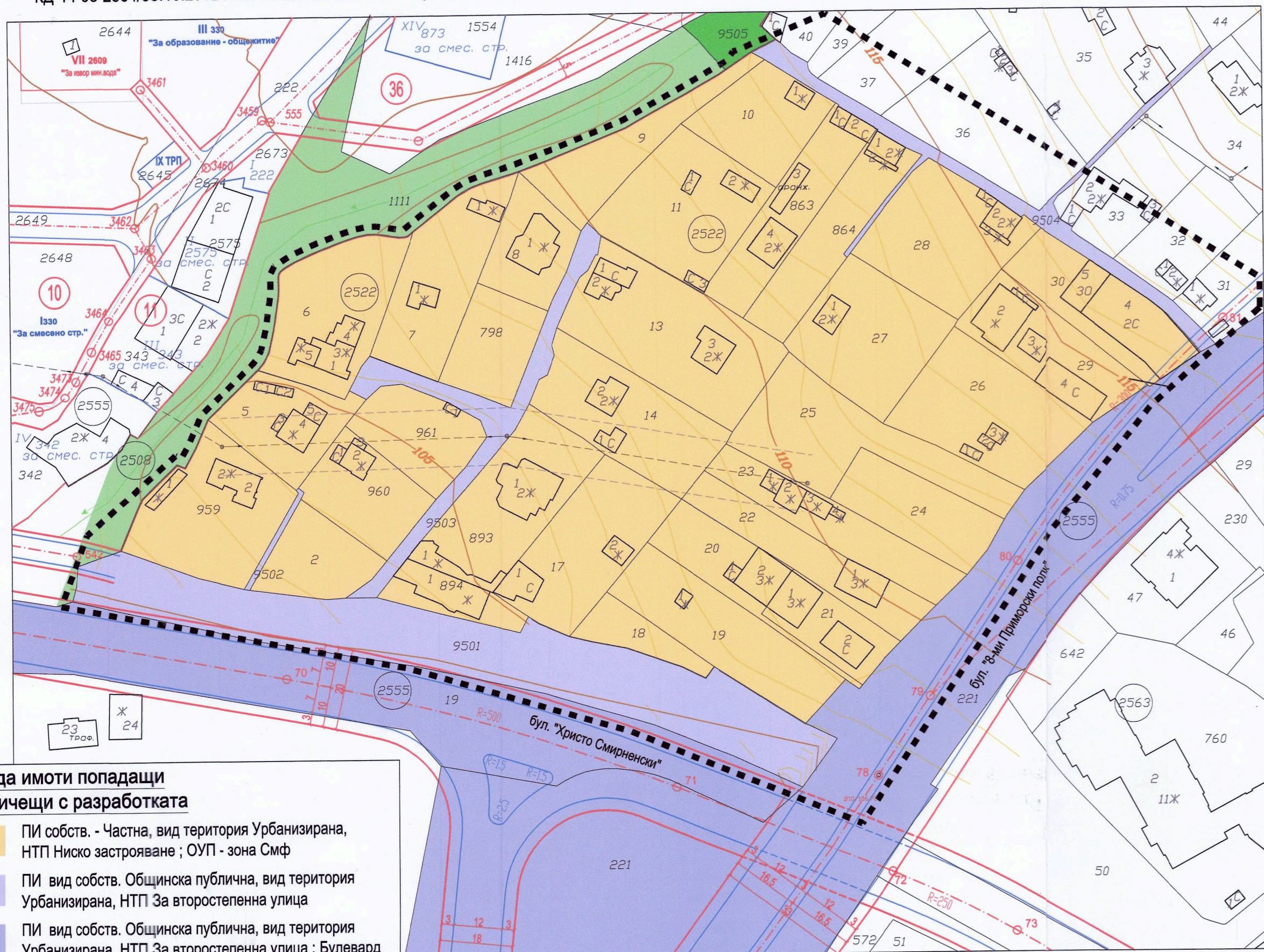


ОПОРЕН ПЛАН
към задание за ПУР

кадастрална карта на р-н "Приморски, одобрена със Заповед за одобрение на КККР No РД-18-92/14.10.2008 г. на ИД НА АК,Зап. за изменение на КККР No КД-14-03-2564/08.10.2012 г. на Началник на СГКК - Варна; Зап. за изм. на КККР No КД-14-03-3030/25.11.2013 г. на Началник на СГКК - Варна ; Зап. за изм. на КККР No

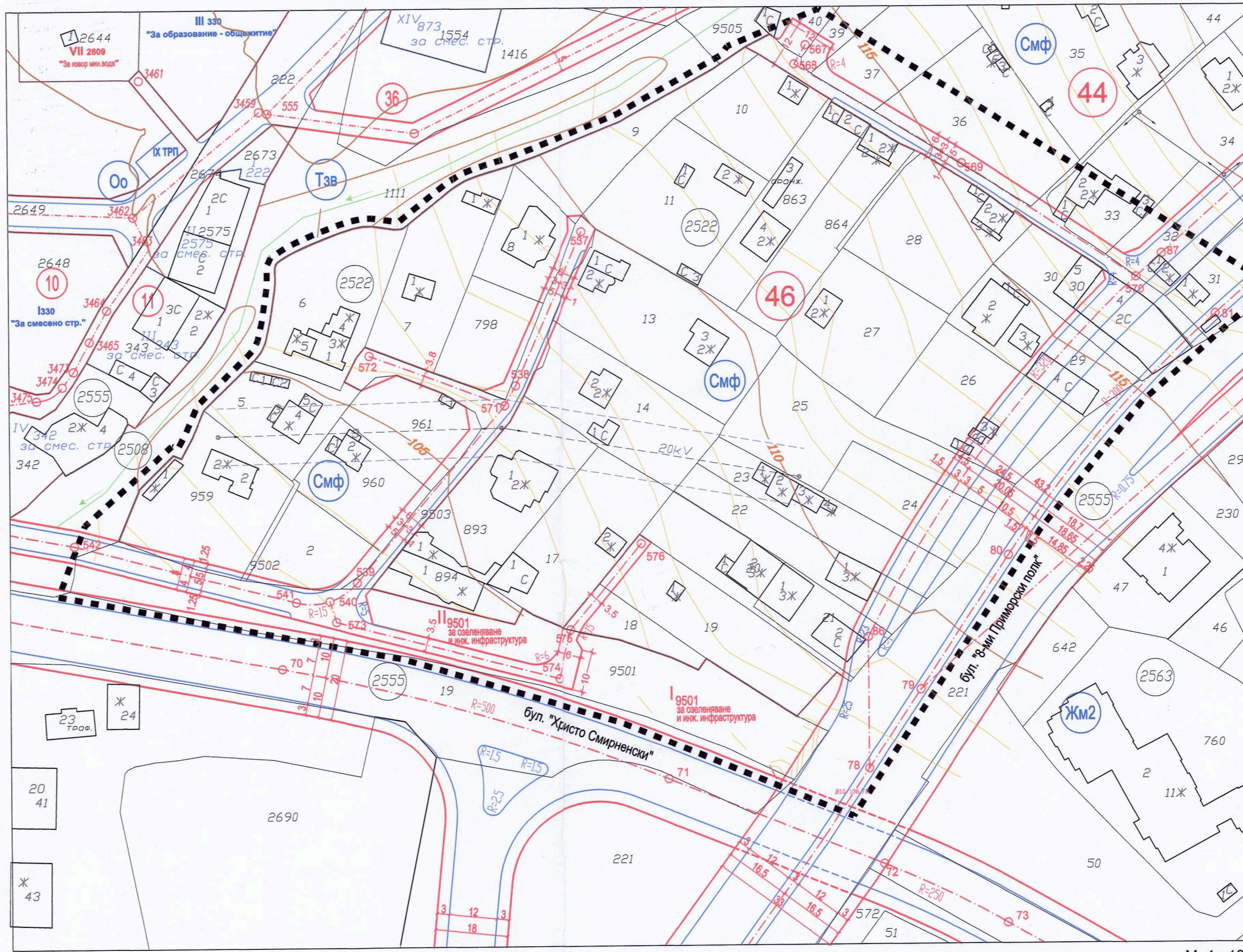


Легенда имоти попадащи и граничещи с разработката

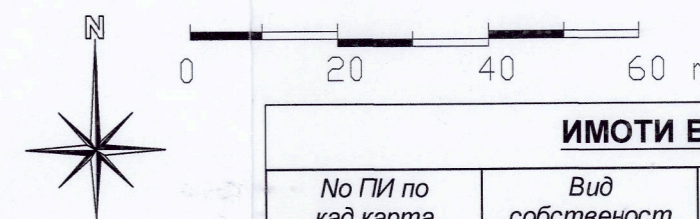
	ПИ собств. - Частна, вид територия Урбанизирана, НТП Ниско застрояване ; ОУП - зона Смф
	ПИ вид собств. Общинска публична, вид територия Урбанизирана, НТП За второстепенна улица
	ПИ вид собств. Общинска публична, вид територия Урбанизирана, НТП За второстепенна улица ; Булевард
	ПИ собств. - Общинска публична, вид територия Урбанизирана, НТП Доре ; ОУП - зона Тзв
	ПИ собств. - Частна, вид територия Урбанизирана, НТП Ниско застрояване ; ОУП - зона Тзв

М 1 : 1000

Подробен устройствен план - План за регулация на улиците и поземлените имоти на обекти публична собственост на територията на СО" Акчелар"
осови точки 78-79-80-81-86-570-87 ; осови точки 567-568-569-570,
осови точки 542-541-540-539-571-572-538-537 и осови точки 573-574-575-576



М 1 : 1000



ИМОТИ ВКЛЮЧЕНИ И ЗАСЕГНАТИ ОТ РАЗРАБОТКАТА

No ПИ по кад. карта	Вид собственост	No ПИ по кад. карта	Вид собственост	No ПИ по кад. карта	Вид собственост
10135.2555.221	Общ. публична	10135.2522.17	Частна	10135.2522.863	Частна
10135.2522.9501	Общ. публична	10135.2522.18	Частна	10135.2522.864	Частна
10135.2522.9502	Общ. публична	10135.2522.19	Частна	10135.2522.893	Частна
10135.2522.9503	Общ. публична	10135.2522.20	Частна	10135.2522.894	Частна
10135.2522.9504	Общ. публична	10135.2522.21	Частна	10135.2522.959	Частна
10135.2522.2	Частна	10135.2522.22	Частна	10135.2522.960	Частна
10135.2522.5	Частна	10135.2522.23	Частна	10135.2522.961	Частна
10135.2522.6	Частна	10135.2522.24	Частна	10135.2522.961	Частна
10135.2522.7	Частна	10135.2522.25	Частна	10135.2522.961	Частна
10135.2522.8	Частна	10135.2522.26	Частна	10135.2522.961	Частна
10135.2522.9	Частна	10135.2522.27	Частна	10135.2522.961	Частна
10135.2522.10	Частна	10135.2522.28	Частна	10135.2522.961	Частна
10135.2522.11	Частна	10135.2522.29	Частна	10135.2522.961	Частна
10135.2522.13	Частна	10135.2522.30	Частна	10135.2522.961	Частна
10135.2522.14	Частна	10135.2522.798	Частна	10135.2522.961	Частна

КАМАРА НА ИНЖЕНЕРИТЕ В ИНВЕСТИЦИОННО ПРОЕКТИРАНЕ
ПЪЛНА ПРОЕКТАНТСКА ПРАВОСПОСОБНОСТ

Регистрационен № 05287
инж. РОСТИСЛАВ ЗЛАТЕВ

Подпис:

ВАЖИ С ВАЛИДНО УДОСТОВЕРЕНИЕ ЗА ПИП ЗА ТЕКУЩАТА ГОДИНА

ПЪЛНА ПРОЕКТАНТСКА ПРАВОСПОСОБНОСТ

арх. РАДОСЛАВ Т. РАШЕВ
Per. №: 02057

Подпис:

Възложител:	ОБЩИНА ВАРНА	
Обект:	Подробен устройствен план - План за регулация на улиците и поземлените имоти на обекти публична собственост на територията на СО" Акчелар" осови точки 78-79-80-81-86-570-87 ; осови точки 567-568-569-570, осови точки 542-541-540-539-571-572-538-537 и осови точки 573-574-575-576	
Изпълнител:	" АРХПРО-ПР" ООД	
Р-л проект:	арх. Радослав Рашев	Фаза: Предварителен проект
Проектанти:	инж. Ростислав Златев	Чертеж: План за улична регулация Опорен план Мащаб: 1:1000 Дата: 09.2022
	инж. Мартин Терзиев	
	инж. Николай Делчев	
	инж. Цветан Добрев	
	инж. Емил Боев	
	инж. Иво Янков	